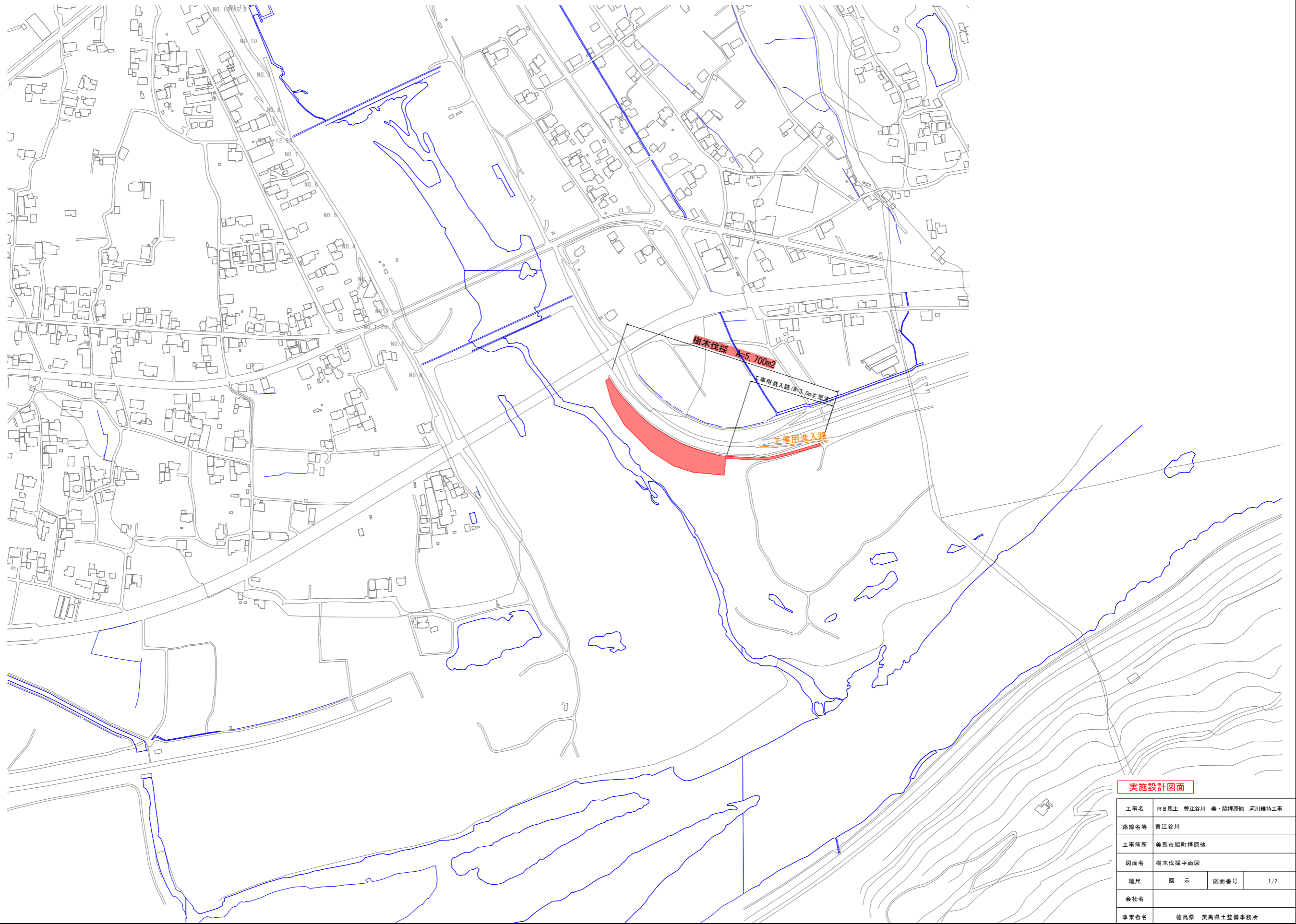


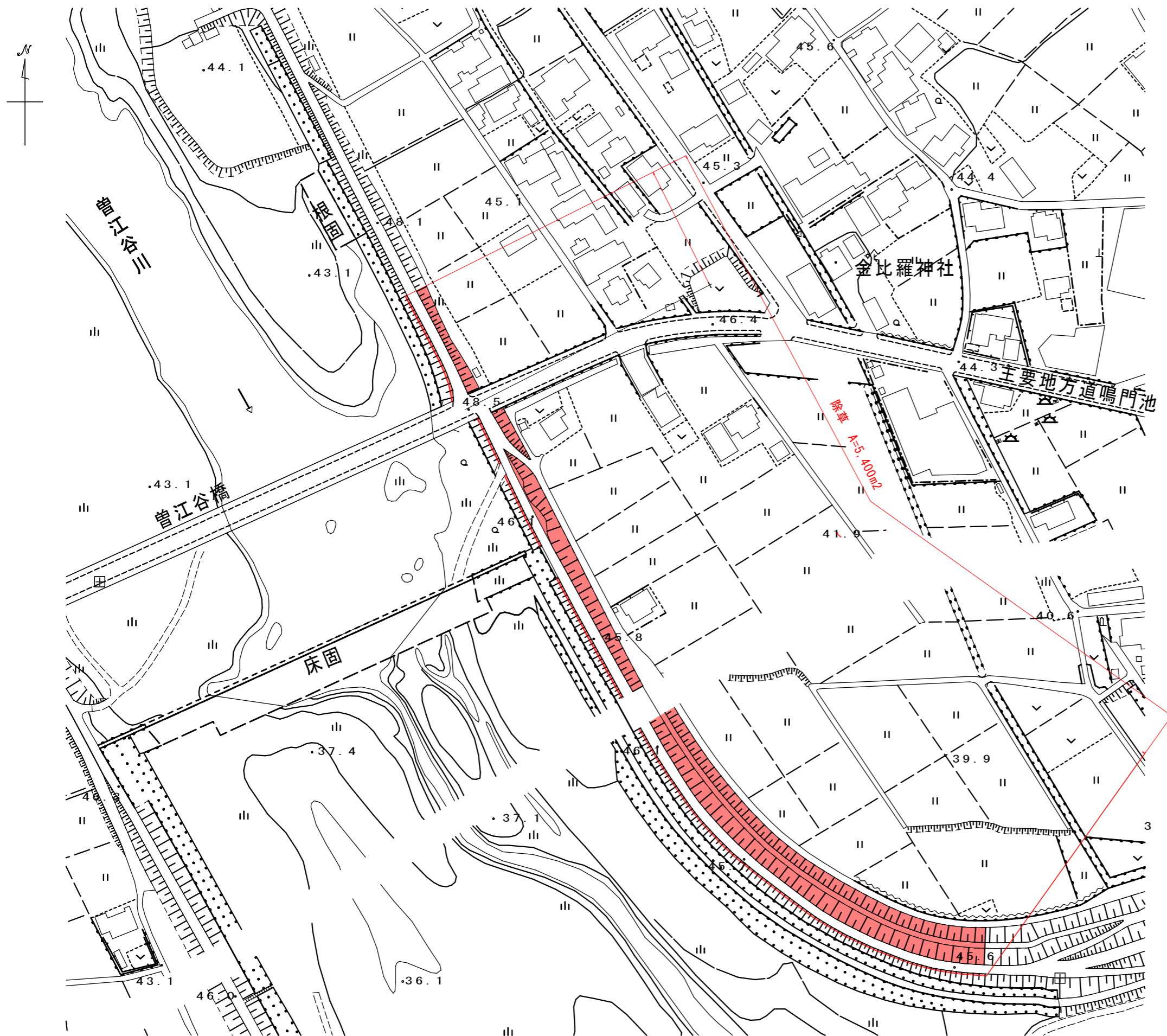
# 樹木伐採平面図

S=1:2,500

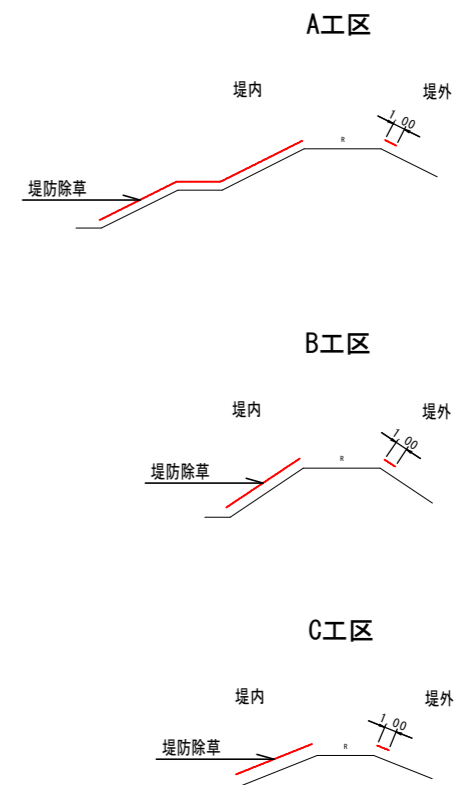


実施設計図面			
工事名	R8馬土 曾江谷川 美・脇原地 河川維持工事		
路線名等	曾江谷川		
工事箇所	美馬市脇原地		
図面名	樹木伐採平面図		
縮尺	図示	図面番号	1/2
会社名			
事業者名	徳島県 美馬県土整備事務所		

平面図 S=1:1000



標準断面図 S=1:300



実施設計図面

工事名	R8馬土 曾江谷川 美・脇原地 河川維持工事		
路線名等	曾江谷川		
工事箇所	美馬市脇原地		
図面名	堤防除草平面図・標準断面図		
縮尺	図示	図面番号	2/2
会社名			
事業者名	徳島県 美馬県土整備事務所		